



| | | |
|---|---|-------------------------------------|
|  Castilla-La Mancha | SISTEMA DE GESTIÓN FORESTAL SOSTENIBLE “Ficha de seguimiento del estado del monte” | Impreso SGFS-IM-10 |
|---|---|-------------------------------------|

| | | | |
|--|---------------------------------------|---|----------------------------------|
| NOMBRE DEL MONTE: INCULTOS DEL REGALI Y OTROS | Nº M.U.P.: MUP Nº 11 | SEGUIMIENTO ANUAL: X EXTRAORDINARIO: | FECHA: Año 2022 |
|--|---------------------------------------|---|----------------------------------|


| Parámetros | Datos | Observaciones |
|---|--|--|
| Porcentaje de superficie afectada por carencias nutricionales en la vegetación no originadas por el sustrato (indicar su localización) <i>(sólo para las zonas donde se realiza una gestión intensiva (aprovechamiento de árboles completos, turnos menores de 15 años, aprovechamientos intensos de residuos para biomasa, zonas donde se empleen fertilizantes, etc.))</i> | 0 | No se realiza una gestión intensiva de aprovechamiento maderero, ni se emplean fertilizantes en la unidad de gestión. |
| Superficie Forestal afectada por defoliación, según especie e intensidad | <10% con Intensidad daño: Sano (0-10%) | No se aprecia defoliación. (Según observaciones recogidas en inventario forestal (2022) para redacción Plan de Ordenación de montes (2023)). |
| Porcentaje de cubierta forestal dañada afectada por daños bióticos (indicar tipo de daño, causa e intensidad) | Procesionaria <10% con Intensidad daño: Sano (0-10%) | Referida a daños por insectos (sobre todo por defoliadores como la procesionaria, <i>Dendrolimus</i> y perforadores de la familia <i>Tomicus sp</i> , <i>Ips septentatus</i>) ácaros, hongos, bacterias, virus, fanerógamas, nemátodos como el <i>Bursaphelenchus xylophilus</i> y los debidos a la competencia. Control JCCM Procesionaria 2022: 2 rodales de seguimiento 14/03/2022 con nivel de infestación 0. Control JCCM <i>Bursaphelenchus xylophilus</i> 2022: sin parcela seguimiento 2022. Datos en última parcela de inspección (X580.150,05/Y4.249.727,2) (fecha 2017/10/24) El 100% en nivel 0 de infestación. Ecolitidos: sin seguimiento 2022. Sin daños relevantes según observaciones recogidas en inventario forestal (año 2022) para redacción Plan de Ordenación de montes (2023) |
| Porcentaje de cubierta forestal dañada afectada por daños abióticos (indicar tipo de daño, causa e intensidad) | <10% con Intensidad daño: Sano (0-10%) | Referida a daños por sequía, roturas de ramas o árboles caídos causados por la nieve y por acción del viento. Según observaciones recogidas en inventario forestal (año 2022) para redacción Plan de Ordenación de montes (2023)). |
| Porcentaje de cubierta forestal dañada afectada por daños antrópicos (indicar tipo de daño, causa e intensidad) | <10% con Intensidad daño: Sano (0-10%) | Referida a daños debidos sobre todo a aprovechamientos y operaciones de saca, desarrollo de la actividad ganadera extensiva y cinegética. En menor medida debido a incendios forestales y a actividad recreativa. (Según observaciones recogidas en inventario forestal (2022) recopiladas para redacción Plan de Ordenación de montes (2023)). |

| | | |
|---|---|-------------------------------------|
|  Castilla-La Mancha | SISTEMA DE GESTIÓN FORESTAL SOSTENIBLE “Ficha de seguimiento del estado del monte” | Impreso SGFS-IM-10 |
|---|---|-------------------------------------|

| | | | |
|---|------------------------------|---|---|
| Estado de infraestructuras | Carreteras asfaltadas | | No hay carreteras asfaltadas. |
| | Caminos | Principales (Nivel 1): 50%: bueno 50%: regular Secundarios (Nivel 2): 50%: bueno 50%: malo | Indicar el porcentaje en función de su estado (bueno, regular o malo). El 70% de las vías se encuentran en mal estado. Tienen carencias en cunetas, ausencia de firme o están invadidos por la vegetación debido al desuso de los caminos. Según observaciones recogidas en inventario forestal (2022) para redacción Plan de Ordenación de montes (2023). Principales (Nivel 1): - Del Regalí: bueno - De los Chorreones: regular. Requiere mejoras (apertura cunetas + desbroce + Aporte zahorra 25% + Escarificado/planeo + Riego/compactación) (planificación en Plan de gestión). Secundarios (Nivel 2): - Umbria del Regalí: bueno - Pozo Reolid: malo. Requiere mejoras |
| | Puntos de agua | No existen | |
| | Edificaciones | 1 refugio: buen estado 1 aprisco: regular | Aprisco con parte de tejado hundido. |
| | Otros: | | |
| Superficie en regeneración clasificada según sea natural, artificial o mixta (indicar su localización). | | 0 | No se ha ejecutado ningún tramo en regeneración en 2022. |
| Uso de fertilizantes, plaguicidas. | | No | |
| Número de accidentes graves producidos | | 0 | |
| Número de trabajadores fijos | | 5 | 1 Jefe de Servicio + 2 Técnicos+ 2 Agentes medioambientales. |
| Número de jornales de trabajadores eventuales | | 0 | Jornales referentes al personal de prevención de incendios de Geacam. |
| Indicador empleo local: % empleo provincial (municipios > 50 kilómetros del monte), % empleo local (municipios < 50 kilómetros del monte). | | 0% local 0% provincial | Se toma como indicador el porcentaje de trabajadores pertenecientes a las labores de prevención de incendios al ser los más numerosos en cuanto a jornales del monte. |
| Porcentaje empleo mujeres y hombres | | Mujeres: 0 % Hombres:0 % | Se toma como indicador el porcentaje de trabajadores participantes en las labores de prevención de incendios, al ser los más numerosos en cuanto a jornales del monte. |
| Alcance jornadas formativas realizadas en Gestión Forestal Sostenible (número de personas). | | 0 | Se indica el número de personas formadas en 2022 en gestión forestal sostenible. |
| Empresas de la comarca beneficiadas por la gestión (número). | | 0 | Indicar tipo de actividad y aprovechamiento por el que se ven involucradas. |

Fdo.: D

| | | |
|---------------------------|--|---------------|
| Fecha: 25.04.23 Rev. 0 | SGFS-IM-10 “Ficha de seguimiento del estado del monte” | Página 2 de 3 |
|---------------------------|--|---------------|

| | | |
|--|---|-------------------------------------|
|  Castilla-La Mancha | SISTEMA DE GESTIÓN FORESTAL SOSTENIBLE “Ficha de seguimiento del estado del monte” | Impreso SGFS-IM-10 |
|--|---|-------------------------------------|

Técnico responsable de la gestión del monte